



INSTRUCTIVO: PASOS PARA VISUALIZAR ARCHIVOS FORMATO KML

Versión: 01

Vigente desde:
01/08/2024

Página 1 de 2

1. Descargar archivo desde la página
https://www.daabon.com/es/sustainability_procedures

los archivos denominados:

[DAABON] MAPAS DE PLANTACIONES DE TERCEROS EN IMPLEMENTACIÓN DE CERTIFICACIÓN

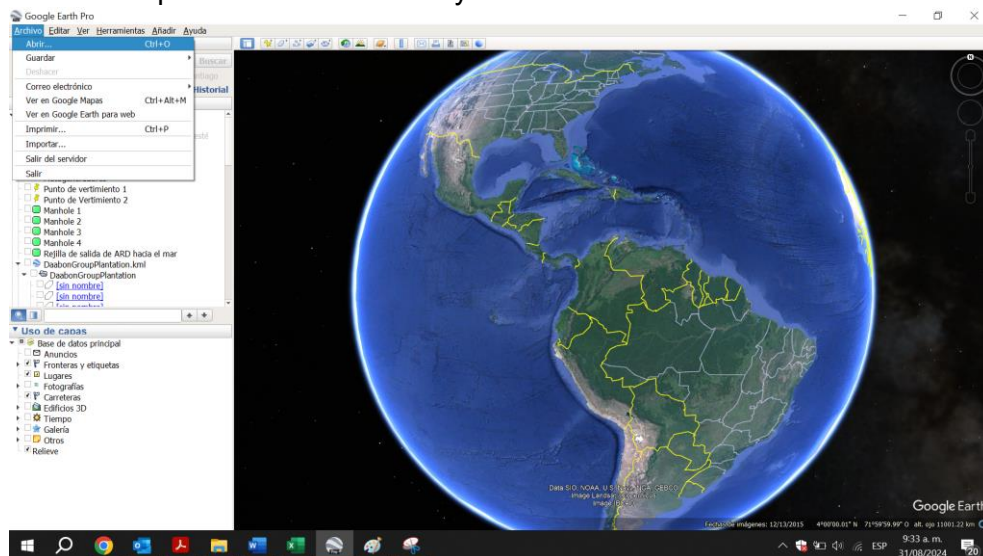


[DAABON] MAPAS DE PLANTACIONES PROPIAS Y DE TERCEROS CERTIFICADAS



2. Guardar el archivo descargado en la carpeta deseada.
3. Abrir la aplicación o página web de Google Earth Pro

Selecciones la pestaña de **ARCHIVO** y seleccionar **Abrir...**



4. Buscar el archivo en la carpeta donde se guardado el archivo y seleccionar

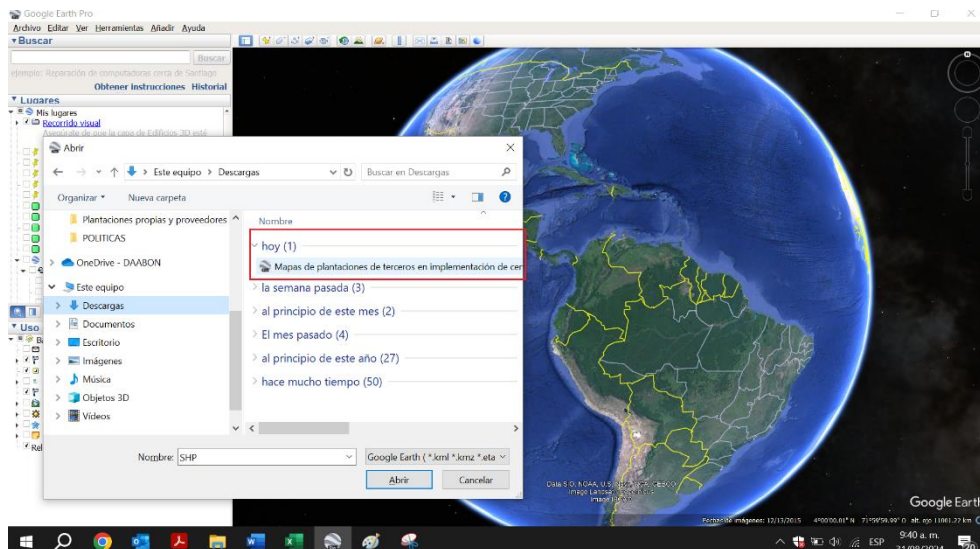


INSTRUCTIVO: PASOS PARA VISUALIZAR ARCHIVOS FORMATO KML

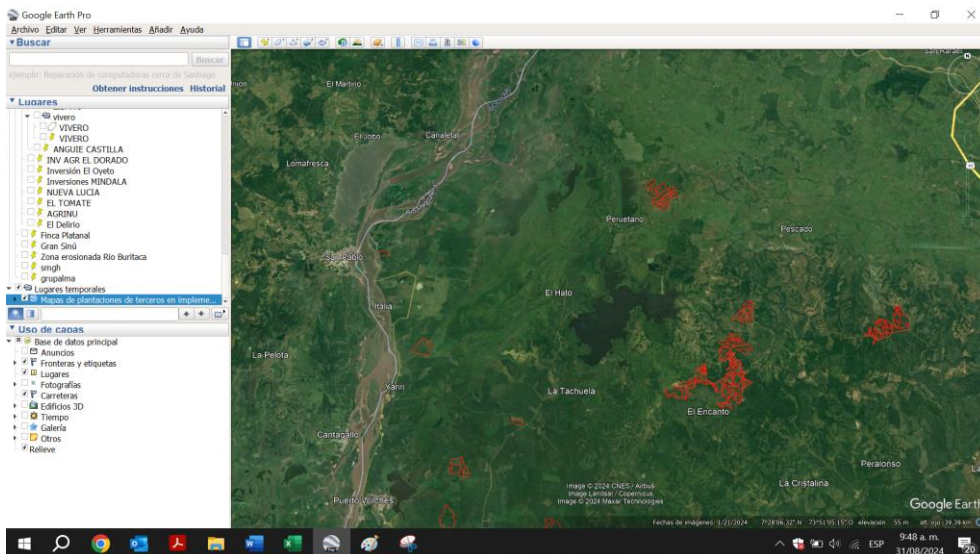
Versión: 01

Vigente desde:
01/08/2024

Página 2 de 2



5. Dar clic en **ABRIR** para visualizar



6. Fin.